

# Expedição *Pedra da Jamanta*




**TERRA  
DAS TRIBOS**  
+ ECOTURISMO +

## QUEM SOMOS

Desde de 2010, proporcionamos experiências transformadoras na natureza, conduzidas por guias capacitados que unem segurança, conhecimento e paixão pelo o que fazem.

O reconhecimento de três anos consecutivos com o Traveller's Choice Awards, reflete a confiança de cada viajante que decidiu viver a sua jornada conosco. Em Setembro de 2025 recebemos a Certificação da ABNT NBR 21101, em conformidade com nosso Sistema de Gestão de Segurança.

Mais do que roteiros, oferecemos momentos de conexão, superação e descobertas que ficam para sempre na memória e no coração






# Expedição Pedra da Jamanta

Ponto culminante do Maciço do Cairuçu situada na Reserva Ecológica da Juatinga, APA Cairuçu. De seu topo uma esplêndida vista da orla litorânea de Sono, Trindade, ao longe Ubatuba, e a Serra do Mar.

A Pedra da Jamanta, em Paraty, é um dos pontos mais selvagens e desafiadores da região - praticamente um "segredo" dentro da Reserva Ecológica da Juatinga, é daquelas paisagens que não se explicam - se vivem.

Uma travessia intensa pela mata fechada, onde cada passo é uma conquista. Do nível do mar ao alto da montanha, o caminho exige presença, preparo e coragem.

Para quem busca mais do que uma trilha - busca superação, conexão e uma experiência fora do comum./



# Valor por pessoa: R\$ 760,00

**Data: 16 e 17 de Maio de 2026**

## Forma de pagamento:

- Parcelado no cartão em até 12 X sem juros, através do link de pagamento Cielo
- Parcelado no Pix/Transferência Bancária (Entrada de 30% no ato da reserva e o restante dividido em parcelas iguais até 15 de Maio de 2026)
- 5% de desconto para pagamento à vista



## >>Inclui

- *1 Guia de Turismo especializado em atrativos naturais e primeiros socorros.*
- *1 Monitor ambiental experiente na trilha.*
- *Banco ida e volta de Laranjeiras/Ponta Negra/Laranjeiras.*
- *Seguro Ecoturismo.*
- *Café da Manhã em Ponta Negra.*
- *Jantar na Montanha (Deixe um espaço na mochila, itens inclusos do jantar serão divididos entre os participantes)*
- *Kit Primeiros Socorros coletivo.*
- *Equipamentos de cozinha.*
- *Almoço em Ponta Negra no final do Roteiro.*
- *Rastreamento Terra das Tribos via satélite, tecnologia SPOT*
- *Brinde Terra das Tribos Ecoturismo*

### **1º dia - 16 de Maio de 2026**

Encontro do grupo na Vila do Oratório em Laranjeiras às 07h00.

Os participantes farão a travessia até Ponta Negra de barco, onde tomarão café da manhã, antes do início da subida.

Inclui: Guia de turismo, monitor ambiental, travessia de barco de Laranjeiras até Ponta Negra, café da manhã em Ponta Negra e Jantar na montanha (os alimentos para o jantar serão divididos entre os membros do grupo para que cada um leve um parte em suas mochilas).

### **2º dia - 17 de Maio de 2026**

**Inclui:** Guia de turismo, monitor ambiental, Almoço em Ponta Negra, travessia de barco de Ponta Negra a Laranjeira.

**Não Inclui:** Equipamentos necessários para camping (barraca, saco de dormir, isolante, bastão, etc), transporte e estacionamento em Laranjeiras, ou quaisquer despesas não mencionadas acima.



## *Equipamentos necessários*

- Power-bank
- Kit de medicamentos pessoais (analgésicos, antialérgicos ou de uso contínuo)
- Barraca para a Expedição deve ser o mais leve possível.
- Saco de dormir e isolante, Isolante térmico não é um opcional, ele é realmente necessário.
- A função dele é isolar a temperatura do solo, ou seja, isolar aquela friaca que vem do chão. A parte aluminizada deve ser voltada para cima no frio.
- Mochila, item muito importante! Mochila cargueiras (acima de 35L).
- No dia da atividade levar tênis confortável (não deve ser novo), bota é o calçado ideal para trekking e é essencial que seja confortável, aderente e impermeável.
- Levar repelente, protetor solar, squeeze ou cantil, toalha, calça comprida leve e confortável, boné, troca de roupa e máquina fotográfica (opcional), lanterna, capa de chuva, canivete, agasalhos, luva, gorro, meias, etc.
- Levar no dia da atividade, alimentos práticos e rápidos, frutas secas, suco em pó, barras de cereais energéticas, doce, chocolate, bolacha, leite em pó e sanduíches prontos para passar o dia na trilha e para o dia seguinte na parte da manhã (café da manhã).
- Levamos panela e fogareiro para fazer o jantar, iremos dividir a comida que cada um vai levar.
- Tomem cuidado com a comida, não leve tanta coisa para não pesar na mochila.
- Chapéu ou boné
- Lanterna de cabeça, pilhas reservas
- Óculos de sol, protetor solar e labial
- Tênis ou bota de trilha confortáveis e que não sejam novas (O IDEAL É BOTA)
- Roupas próprias para trekking
- Roupas de banho para curtir os atrativos
- Toalha de banho de secagem rápida




## *Leave no Trace - Não deixe rastros*

- Planeje e prepare-se com antecedência
- Você é responsável pela sua Segurança
- Só faça aquilo que sua condição física assim permitir
- Viaje e caminhe por superfícies duráveis
- Mantenha-se sempre na trilha e não saia nunca da vista dos seus Guias, em caso de necessidade avise
- Leve todo seu lixo de volta para a cidade
- Não faça Fogueiras;
- Respeite os Animais - observe apenas de longe e não os alimente
- Deixe cada coisa em seu lugar - não retire plantas, pedras, conchas ou objetos naturais
- Seja cortês com os companheiros do grupo, outros visitantes e com os moradores locais

## **PARA A SUA SEGURANÇA, LEIA COM ATENÇÃO**

Atividades que ocorrem ao ar livre estão sujeitas aos perigos e riscos ambientais naturais, que incluem: animais peçonhentos, terrenos acidentados e escorregadios, queda e rolamento de pedras, variações climáticas bruscas, raios e cabeças ou trombas d'água (chuvas fortes nas cabeceiras com aumento rápido e dramático do volume de água). A Região do Reserva Ecológica da Juatinga, apesar de possuir boas Rotas de Fugas é considerada área remota, por isso a comunicação e o transporte são difíceis. Buscas, evacuações, socorro ou cuidados médicos imediatos podem demorar muito.

As lesões mais comuns em ambientes naturais são: escoriações, entorses, fraturas, hipotermia, hipertermia, hemorragia, desidratação, afogamento, reações alérgicas e lesões causadas por raios. Dependendo do tipo e da gravidade, estas lesões podem levar a traumas permanentes ou à morte. Lembre-se de que, ao praticar quaisquer atividades ao ar livre, você é inteiramente responsável por seus atos, mesmo dentro dos limites da Unidade de Conservação e ou liderados pelo seu Guia. Toda a Orientação necessária para a boa condução da Atividade será repassada pelos guias



## **POLÍTICA DE CANCELAMENTO**

\* O valor pago na viagem estará sujeito a aplicação de penalidades e multas, de acordo com as políticas dos nossos fornecedores, como hotéis e serviços receptivos locais.

Passado o período estipulado no artigo 49 do Código de Defesa do Consumidor, o cliente poderá optar por deixar um crédito do valor pago antecipadamente, ficando retido em favor da agência uma porcentagem de 20% sobre o valor, referente a multa, podendo ser o mesmo, utilizado, após o devido desconto, num período de até 365 dias (mediante confirmação de disponibilidade) ou poderá optar pela restituição do dinheiro, ficando retido em favor da agência, uma porcentagem de 20% sobre o valor referente a multa, com prazo para pagamento do reembolso de até 90 dias.

\* No caso de cancelamento e pedido de devolução, fora do prazo legal, determinado no artigo 49 do Código de Defesa do Consumidor, fará a devolução dos valores num período de até 90 dias, de acordo com as políticas internas da empresa e considerando os trâmites administrativos e financeiros com fornecedores envolvidos.


\* Cancelamentos a menos de 20 dias da data do início do roteiro, não haverá reembolso ou concessão de crédito.

\* Não haverá devolução de valores por abandono de roteiro, ficando o cliente reponsável por arcar com suas despesas de retorno como transporte, hospedagem, alimentação ou quaisquer outras despesas que se façam necessárias.


\* Em caso de no-show (não comparecimento), não haverá devolução de valores


## *Nível de Dificuldade:*

Nível difícil, trechos íngremes e matas fechadas, de enconsta e percurso por diferentes tipos de terrenos (argiloso, pedras). Distância ida e volta, aproximadamente de 10 km. Altitude - elevação de 1098 metros, exigindo um bom condicionamento físico e mental.



### *Contatos*

 55 12 99653 4595

 55 12 98125 0098

 @terradaatribos