

VOLTA

Juatinga 360°



**TERRA
DAS TRIBOS**
+ ECOTURISMO +

QUEM SOMOS

Desde de 2010, proporcionamos experiências transformadoras na natureza, conduzidas por guias capacitados que unem segurança, conhecimento e paixão pelo o que fazem.

O reconhecimento de três anos consecutivos com o Traveller's Choice Awards, reflete a confiança de cada viajante que decidiu viver a sua jornada conosco. Em Setembro de 2025 recebemos a Certificação da ABNT NBR 21101, em conformidade com nosso Sistema de Gestão de Segurança.

Mais do que roteiros, oferecemos momentos de conexão, superação e descobertas que ficam para sempre na memória e no coração



Volta Juatinga 360°

A Volta Juatinga 360° percorre uma das regiões mais preservadas do litoral brasileiro: a Reserva Ecológica da Juatinga, localizada na península de Paraty.

Esse território abriga uma rica combinação de montanhas cobertas pela Mata Atlântica, praias isoladas de águas cristalinas e comunidades caiçaras que mantêm um modo de vida tradicional, profundamente conectado com a natureza e o mar. A reserva é considerada um verdadeiro santuário natural. Trilhas históricas ligam vilas e praias como Praia do Sono, Ponta Negra, Martim de Sá e Cairuçu das Pedras, revelando paisagens de rara beleza ao longo do caminho. Entre morros, costões rochosos e trechos de floresta densa, cada passo revela mirantes naturais, rios de água limpa e o encontro constante com o oceano. Mais do que uma travessia, a Volta Juatinga é uma imersão em um território onde a natureza ainda dita o ritmo da vida. Caminhar por essa região é também um convite para conhecer a cultura caiçara, saborear a culinária local e compreender a importância da conservação desse patrimônio natural.

A experiência se torna ainda mais especial quando vivida com respeito aos princípios do Leave No Trace, preservando a beleza e o equilíbrio desse lugar único para as próximas gerações.



Valor por pessoa: R\$ 1.990,00

Data: de 04 a 07 de Junho de 2026

Forma de pagamento:

- Parcelado no cartão em até 12 X sem juros, através do link de pagamento Cielo
- Parcelado no Pix/Transferência Bancária (Entrada de 20% no ato da reserva e o restante dividido em parcelas iguais até 30 de Maio de 2026)
- 5% de desconto para pagamento à vista



>>Inclui

- 3 pernoites em casas de nativos com café da manhã e jantar (**Quantos coletivos simples, com roupa de cama*).
- Banco do Pouso do Cajaíba até o Saco do Mamanguá e do Saco do Mamanguá para a Ponta da Foice.
- Seguro Ecoturismo.
- Guia de Turismo especializado em atrativos naturais e primeiros socorros, credenciado pelo Ministério do Turismo experiente em caminhadas de longo percurso, Monitor local credenciado na Reserva.
- Suprte Tenna Das Tribos durante toda volta.
- Kit primeiros socorros
- Taxas de acesso

Não Inclui:

- Transporte até Laranjeiras.
- Estacionamento em Laranjeiras.
- Quaisquer despesas (bebidas, refeições, atividades opcionais, etc) que não estejam mencionadas no roteiro.

1º dia – 04 de Junho de 2026

Encontro do grupo na Vila do Oratório em Laranjeiras, trilha de Laranjeiras até Ponta Negra, passando pela Praia do Sono, Praia de Antigos, Praia de Antiguinhos, Cachoeira da Galhetas, Praia da Galhetas e Ponta Negra aonde Pernoitamos em Casa de Moradores Locais.

Inclui: hospedagem em quartos coletivos com roupa de cama, café da manhã e Jantar.

Obs: A casa fica a 200 metros da Praia, o Jantar será feito em restaurante na praia, comida simples, cardápio entrar em contato para dúvidas.

Distancia: Aproximadamente 8km nível Médio.

2º dia – 05 de Junho de 2026

Será sem dúvida o trecho mais puxado, a distância é curta, mas o ganho de altitude será grande, passaremos de 500 metros altitude em uma subida íngreme, mas a recompensa será linda, pois chegaremos na paradisíaca praia Cairuçu das Pedras, onde aproveitamos a linda piscina natural de frente para o mar e a pernoite será no mesmo local.

Inclui: hospedagem em quartos coletivos com roupa de cama, café da manhã, jantar.

Distancia: Aproximadamente 7 km nível Difícil.

3º dia – 06 de Junho de 2026

Após o café da manhã o grupo sairá de trilha, até Martins de Sá e de lá, uma trilha íngreme de aproximadamente 300 metros de altitude até a Praia do Pouso da Cajaíba, parada para descanso e, em seguida pegaremos um barco até o Saco do Mamanguá aonde pernoitamos.

Inclui: hospedagem em quartos coletivos com roupa de cama, café da manhã, jantar e barco.

Distancia: Aproximadamente 12 km nível Difícil.

4º dia – 07 de Junho de 2026

Saida bem cedo para a trilha até o famoso Pico do Pão de açúcar no Saco do Mamanguá, para ver o nascer do Sol. Aproveitamos a vista linda, descansamos, e, depois da descida teremos um tempo de descanso na praia do Cruzeiro, pegaremos um barco até a Ponta da Foice, onde iniciaremos a última trilha até a Vila do Oratório.

Inclui: café da manhã na volta do Pão de Açúcar e barco.

Distancia: Aproximadamente 9 km nível Difícil




Equipamentos necessários

- Mochila cargueira
- Repelente
- Protetor solar
- Chapéu ou boné
- Capa a prova d'água para celular
- Itens de higiene pessoal
- Power-bank
- Kit de medicamentos pessoais (analgésicos, antialérgicos ou de uso contínuo)
- Garrafa d'água 1,5L
- Snacks preferidos para passar o dia na trilha

Vestuário

- Chapeu ou boné
- Lanterna de cabeça, pilhas reservas
- Óculos de sol, protetor solar e labial
- Tênis ou bota de trilha confortáveis e que não sejam novas (O IDEAL É BOTA)
- Roupas próprias para trekking
- Roupas de banho para curtir os atrativos
- Toalha de banho de secagem rápida



Leave no Trace - Não deixe rastros

- Planeje e prepare-se com antecedência
- Você é responsável pela sua Segurança
- Só faça aquilo que sua condição física assim permitir
- Viaje e caminhe por superfícies duráveis
- Mantenha-se sempre na trilha e não saia nunca da vista dos seus Guias, em caso de necessidade avise
- Leve todo seu lixo de volta para a cidade
- Não faça Fogueiras;
- Respeite os Animais - observe apenas de longe e não os alimente
- Deixe cada coisa em seu lugar - não retire plantas, pedras, conchas ou objetos naturais
- Seja cortês com os companheiros do grupo, outros visitantes e com os moradores locais

PARA A SUA SEGURANÇA, LEIA COM ATENÇÃO

Atividades que ocorrem ao ar livre estão sujeitas aos perigos e riscos ambientais naturais, que incluem: animais peçonhentos, terrenos acidentados e escorregadios, queda e rolamento de pedras, variações climáticas bruscas, raios e cabeças ou trombas d'água (chuvas fortes nas cabeceiras com aumento rápido e dramático do volume de água). A Região do Reserva Ecológica da Juatinga, apesar de possuir boas Rotas de Fugas é considerada área remota, por isso a comunicação e o transporte são difíceis. Buscas, evacuações, socorro ou cuidados médicos imediatos podem demorar muito.

As lesões mais comuns em ambientes naturais são: escoriações, entorses, fraturas, hipotermia, hipertermia, hemorragia, desidratação, afogamento, reações alérgicas e lesões causadas por raios. Dependendo do tipo e da gravidade, estas lesões podem levar a traumas permanentes ou à morte. Lembre-se de que, ao praticar quaisquer atividades ao ar livre, você é inteiramente responsável por seus atos, mesmo dentro dos limites da Unidade de Conservação e ou liderados pelo seu Guia. Toda a Orientação necessária para a boa condução da Atividade será repassada pelos guias



POLÍTICA DE CANCELAMENTO

* O valor pago na viagem estará sujeito a aplicação de penalidades e multas, de acordo com as políticas dos nossos fornecedores, como hotéis e serviços receptivos locais.

Passado o período estipulado no artigo 49 do Código de Defesa do Consumidor, o cliente poderá optar por deixar um crédito do valor pago antecipadamente, ficando retido em favor da agência uma porcentagem de 20% sobre o valor, referente a multa, podendo ser o mesmo, utilizado, após o devido desconto, num período de até 365 dias (mediante confirmação de disponibilidade) ou poderá optar pela restituição do dinheiro, ficando retido em favor da agência, uma porcentagem de 20% sobre o valor referente a multa, com prazo para pagamento do reembolso de até 90 dias.

* No caso de cancelamento e pedido de devolução, fora do prazo legal, determinado no artigo 49 do Código de Defesa do Consumidor, fará a devolução dos valores num período de até 90 dias, de acordo com as políticas internas da empresa e considerando os trâmites administrativos e financeiros com fornecedores envolvidos.

* Cancelamentos a menos de 20 dias da data do início do roteiro, não haverá reembolso ou concessão de crédito.

* Não haverá devolução de valores por abandono de roteiro, ficando o cliente reponsável por arcar com suas despesas de retorno como transporte, hospedagem, alimentação ou quaisquer outras despesas que se façam necessárias.


* Em caso de no-show (não comparecimento), não haverá devolução de valores


Nível de Dificuldade:

Nível difícil, trechos íngremes, encostas e matas fechadas e percurso por diferentes tipos de terrenos, desde região costeira, de diferentes distâncias dia a dia, exigindo um bom condicionamento físico e mental.



Contatos

 55 12 99653 4595

 55 12 98125 0098

 @terradaatribos