

EXPEDIÇÃO
*Chapada
Diamantina*



**TERRA
DAS TRIBOS**
+ ECOTURISMO +

QUEM SOMOS

Desde de 2010, proporcionamos experiências transformadoras na natureza, conduzidas por guias capacitados que unem segurança, conhecimento e paixão pelo o que fazem.





O reconhecimento de três anos consecutivos com o Traveller's Choice Awards, reflete a confiança de cada viajante que decidiu viver a sua jornada conosco. Em Setembro de 2025 recebemos a Certificação da ABNT NBR 21101, em conformidade com nosso Sistema de Gestão de Segurança.

Mais do que roteiros, oferecemos momentos de conexão, superação e descobertas que ficam para sempre na memória e no coração



Expedição Chapada Diamantina

Chapada Diamantina é uma região de serras, protegida pelo Parque Nacional da Chapada Diamantina, situada no centro do estado brasileiro da Bahia, onde nascem quase todos os rios das bacias do Paraguaçu, do Jacuípe e do Rio de Contas. Estas correntes de águas brotam nos cumes e deslizam pelo relevo em belos regatos, despencam em borbulhantes cachoeiras e formam transparentes piscinas naturais. O parque nacional é administrado pelo Instituto Chico Mendes de Conservação da Biodiversidade (ICMBio). Na região estão situados as maiores altitudes da Região Nordeste do Brasil: o Pico do Barbado, com 2033 metros, Pico do Itobira e o Pico das Almas. A formação geográfica faz parte do conjunto de serras e planaltos do Leste e do Sudeste do relevo brasileiro e constitui-se como prolongamento da Serra do Espinhaço, portanto, é um escudo cristalino formado no Pré-Cambriano. A vegetação é exuberante, composta de espécies da caatinga semiárida e da flora serrana, com destaque para as bromélias, orquídeas e sempre-vivas. Sua população total estimada em 2014 era de 395.620 habitantes. Sendo Seabra, Morro do Chapéu e Iraquara as três cidades mais populosas, segundo dados do IBGE. A Chapada Diamantina é composta por 24 municípios: Abaíra e seus distritos Ouro Verde e Catolés, Andaraí, Barra da Estiva, Ibitiara, Iramaia, Itaetê, Marcionílio Souza, Morro do Chapéu, Novo Horizonte, Palmeiras, Rio de Contas e seus distritos Arapiranga e Marcolino Moura, Seabra, Souto Soares, Tapiramutá, Utinga, Wagner, Boninal, Bonito, Ibicoara e seus distritos Cascavel e Capão da Volta, Iraquara e seus distritos Iraporanga e Água de Rega, Jussiape e seu distrito Caraguataí, Lençóis, Mucugê, Nova Redenção e Piatã e seus distritos Cabrália e Inúbia.




Valor por pessoa: R\$ 4.660,00

Data: de 02 a 09 de Setembro de 2026

Forma de pagamento:

- Parcelado no cartão em até 12 X sem juros, através do link de pagamento Cielo
- Parcelado no Pix/Transferência Bancária (Entrada de 20% no ato da reserva e o restante dividido em parcelas iguais até 20 de Agosto de 2026)
- 5% de desconto para pagamento à vista



>>Inclui

- Transporte em todas as atividades, conduzido pelo guia Terna das Tribos, desde o aeroporto de Vitória da Conquista, ida e volta
- 2 pernoites em casas de nativos na comunidade do Baixão em Ibicoara com café da manhã e jantar (quanto compartilhado com roupa de cama/banho).
- 1 pernoite em pousada na Cidade de Andaraí com café da manhã (quanto compartilhado com roupa de cama/banho)
- 3 pernoites em casas de nativos no Vale do Pati com café da manhã e jantar (quanto compartilhado com roupa de cama/banho).
- 1 pernoite em pousada na cidade de Mucugê com café da manhã (quanto compartilhado com roupa de cama/banho)
- Lanche em todas as Trilhas.
- Seguro Ecoturismo.
- Guia de Turismo especializado em atrativos naturais e primeiros socorros em áreas remotas com certificação internacional WAFFA, credenciado pelo Ministério do Turismo e Guia local credenciado no Parque.
- Monitoramento Terna das Tribos, via satélite, tecnologia SPOT
- Suporte Terna Das Tribos durante toda Expedição.
- Kit primeiros socorros (coletivo)
- Taxas de acesso
- Brinde Terna Das Tribos Ecoturismo.

Não Inclui

- Passagem aérea ida e volta local de origem até Vitória da Conquista (Aeroporto VDC)
- Refeições/bebidas que não estejam mencionadas no roteiro, atividades e despesas extras, etc
- Custos com abandono do roteiro (alimentação, transportes, hospedagem, ou quaisquer despesas que impliquem em custos adicionais, serão de responsabilidade do participante desistente
- Quaisquer despesas não mencionadas em itens "Inclui"

Observações:

- >> Valores sujeitos a alteração sem aviso prévio.
- >> Mínimo de 3 pessoas para confirmação do roteiro
- >> Pode haver falha no sinal de internet em alguns pontos

Itinerário

02 de Setembro/26 - 1º dia

Encontro do grupo no Aeroporto de Vitória da Conquista até as 13h00 – O grupo seguirá em carro privado até a comunidade do Baixão na Cidade de Ibicoara

Inclui: Transporte de Vitória da Conquista até a comunidade do Baixão, pernoite em casa de nativos em quarto compartilhado com jantar e café da manhã.

03 de Setembro/26 - 2º dia

Cachoeira da Fumacinha – Trilha nível difícil para a Cachoeira da Fumacinha, localizada no Sul do Parque Nacional da Chapada Diamantina, considerada uma das mais belas do Brasil, uma trilha de 18 km (total) de caminhada por leito de rio entre cânions de até 280 metros de altura, sairemos bem cedo de nossa hospedagem, às 06h00 da manhã, e damos início a nossa caminhada, lá teremos tempo para banho, fotos e voltamos pela mesma trilha até nosso transporte, que nos levará até a comunidade do Baixão, onde iremos passar a noite.

Inclui: Pernoite em casa de nativos em quarto compartilhado, Lanche de Trilha, Jantar e Café da Manhã.

04 de Setembro/26 - 3º dia

Cachoeira do Buracão - Logo após o Café da manhã na comunidade do Baixão iremos para o Parque Municipal Natural do Espalhado, onde deixaremos nosso carro e seguiremos por uma trilha tranquila de aproximadamente duas horas (ida e volta/nível fácil) até a Cachoeira do Buracão, ainda no caminho, parada para fotos nas Cachoeiras das Orquídeas e Recanto Ibicoara. Voltaremos pela mesma trilha até nosso carro, que nos levará até a Cidade de Andaraí.

Inclui: Hospedagem em Pousada, quarto compartilhado, na Cidade de Andaraí e Café da manhã.

05 de Setembro/26 - 4º dia

Trekking Vale do Pati. Após o café da manhã, daremos início ao Trekking do Vale do Pati, saindo da cidade de Andaraí, pegando a subida do Ramalho, uma antiga trilha usada por garimpeiros e tropeiros, aproximadamente duas horas de subida, até a Ladeira do Império, após, desceremos até a casa do Sr. Jóia, onde faremos o nosso pernoite. No final do dia, poderemos apreciar a vista Vale do Guariba e desfrutar de um banho de rio no Poção

Inclui: Hospedagem em quarto compartilhado, no Sr. Jóia, Lanche de Trilha, jantar e Café da manhã

06 de Setembro/26 - 5º dia

Poço das Arvores, Prefeitura, Morro do Castelo de frente. Após o café da manhã, partiremos por trilha até o Poço das Árvores, onde teremos uma parada para banho e lanche, em seguida iremos até a Prefeitura onde faremos mais uma parada para apreciar a vista do Morro do Castelo de frente, depois de atravessar o rio Pati, continuaremos na nossa caminhada até a casa da dona Léia, onde pernoitaremos.

Inclui: Pernoite em quarto compartilhado, na dona Léia, Lanche de Trilha, Jantar e Café da manhã

07 de Setembro/26 - 6º dia

Morro do Castelo, Cachoeira dos Funis. Após o café da manhã, partiremos por trilha, numa subida íngreme até o topo do Morro do Castelo, onde atravessaremos até o outro lado com uma vista incrível do Vale do Rio Pati, até a Cachoeira dos Funis, onde será feito uma parada para lanche e depois retornaremos até a casa da dona Léia para pernoitar.

Inclui: Pernoite em quarto compartilhado, na dona Léia, Lanche de trilha, Jantar e Café da manhã

08 de Setembro/26 - 7º dia

Trilha da casa da dona Léia até Cachoeirão por cima e Mirante do Aleixo. Dia puxado com aproximadamente 23 km de caminhada.

Inclui: Pernoite em quarto compartilhado, em Mucugê, Lanche de Trilha

09 de Setembro/26 - 8º dia

Café da manhã. Saída da Pousada de Mucugê após o café da manhã com destino ao aeroporto de Vitória da Conquista. (Procure por voos que saiam de VDC a partir das 15h00)

***** A ordem dos atrativos ou o roteiro pode ser alterado, em caso de necessidade, por logística e fatores climáticos, para segurança e comodidade do grupo**

Necessário para a viagem



- *Certificado de Vacinação: Febre amarela*
- *Carteira de Identidade Nacional (CIN)*





Equipamentos necessários

- Mochila cargueira de 50 litros para o Vale do Pati
- Mochila pequena (de ataque) para atrativos fora do Vale do Pati.
- Repelente
- Protetor solar
- Chapéu ou boné
- Bastão de Caminhada
- Capa a prova d'água para celular
- Itens de higiene pessoal
- Power-bank
- Kit de medicamentos pessoais (analgésicos, antialérgicos ou de uso contínuo)
- Garrafa d'água 1,5L
- Snack preferido

Vestuário

- Chapeu ou boné
- Lanterna de cabeça, pilhas reservas
- Óculos de sol, protetor solar e labial
- Bota de trilha de preferência de cano médio ou alto (protege o tornozelo e dá estabilidade para os pés)
- Roupas leves e confortáveis, próprias para este tipo de atividade
- Capa de chuva para você e para a mochila
- Casaco de frio (Anorak) a noite costuma cair a temperatura
- Roupas de banho para curtir os atrativos
- Toalha de banho de secagem rápida



Leave No Trace - Não deixe Rastros

- Planeje e prepare-se com antecedência
- Você é responsável pela sua Segurança
- Só faça aquilo que sua condição física assim permitir
- Viaje e caminhe por superfícies duráveis
- Mantenha-se sempre na trilha e não saia nunca da vista dos seus Guias, em caso de necessidade avise
- Leve todo seu lixo de volta para a cidade
- Não faça Fogueiras;
- Respeite os Animais – observe apenas de longe e não os alimente
- Deixe cada coisa em seu lugar – não retire plantas, pedras, conchas ou objetos naturais
- Seja cortês com os companheiros do grupo, outros visitantes e com os moradores locais

PARA A SUA SEGURANÇA, LEIA COM ATENÇÃO

Atividades que ocorrem ao ar livre estão sujeitas aos perigos e riscos ambientais naturais, que incluem: animais peçonhentos, terrenos acidentados e escorregadios, queda e rolamento de pedras, variações climáticas bruscas, raios e cabeças ou trombas d'água (chuvas fortes nas cabeceiras com aumento rápido e dramático do volume de água). A Região visitada, apesar de possuir boas Rotas de Fugas é considerada área remota, por isso a comunicação e o transporte são difíceis. Buscas, evacuações, socorro ou cuidados médicos imediatos podem demorar muito.

As lesões mais comuns em ambientes naturais são: escoriações, entorses, fraturas, hipotermia, hipertermia, hemorragia, desidratação, afogamento, reações alérgicas e lesões causadas por raios. Dependendo do tipo e da gravidade, estas lesões podem levar a traumas permanentes ou à morte.

Lembre-se de que, ao praticar quaisquer atividades ao ar livre, você é inteiramente responsável por seus atos, mesmo dentro dos limites da Unidade de Conservação e ou liderados pelo seu Guia.

Toda a Orientação necessária para a boa condução da Atividade será repassada pelos guias



POLÍTICA DE CANCELAMENTO

* O valor pago na viagem estará sujeito a aplicação de penalidades e multas, de acordo com as políticas dos nossos fornecedores, como hotéis e serviços receptivos locais.

Passado o período estipulado no artigo 49 do Código de Defesa do Consumidor, o cliente poderá optar por deixar um crédito do valor pago antecipadamente, ficando retido em favor da agência uma porcentagem de 20% sobre o valor, referente a multa, podendo ser o mesmo, utilizado, após o devido desconto, num período de até 365 dias (mediante confirmação de disponibilidade) ou poderá optar pela restituição do dinheiro, ficando retido em favor da agência, uma porcentagem de 20% sobre o valor referente a multa, com prazo para pagamento do reembolso de até 90 dias.

* No caso de cancelamento e pedido de devolução, fora do prazo legal, a Terra das Tribos EcoTurismo fará a devolução dos valores num período de até 90 dias, de acordo com as políticas internas da empresa.

* Cancelamentos a menos de 20 dias da data do início do roteiro, não haverá reembolso ou concessão de crédito.

* Não haverá devolução de valores por abandono de roteiro, ficando o cliente reponsável por arcar com suas despesas de retorno como transporte, hospedagem, alimentação ou quaisquer outras despesas que se façam necessárias.

* Em caso de no-show (não comparecimento), não haverá devolução de valores

Nível de Dificuldade:

Nível difícil com trilhas e a travessia do Vale do Pati, apresentando terrenos com desníveis, percursos íngremes, encostas, travessia de rios, mata fechada e aberta, podendo atingir aproximadamente 80 km de caminhada, no total, exigindo um bom condicionamento físico e mental.



Contatos

☎ 55 12 99653 4595

☎ 55 12 98125 0098

📷 @terradastribos