

EXPEDIÇÃO *Monte Roraima*



**TERRA
DAS TRIBOS**
+ ECOTURISMO +

QUEM SOMOS

Desde de 2010, proporcionamos experiências transformadoras na natureza, conduzidas por guias capacitados que unem segurança, conhecimento e paixão pelo o que fazem.

O reconhecimento de três anos consecutivos com o Traveller's Choice Awards, reflete a confiança de cada viajante que decidiu viver a sua jornada conosco. Em Setembro de 2025 recebemos a Certificação da ABNT NBR 21101, em conformidade com nosso Sistema de Gestão de Segurança.

Mais do que roteiros, oferecemos momentos de conexão, superação e descobertas que ficam para sempre na memória e no coração



Expedição Monte Roraima

Localizado na América do Sul, na tríplice fronteira entre Brasil, Guiana e Venezuela. Constitui um Tepui, tipo de monte em formato de mesa bastante característico do Planalto das Guianas. Delimitado por falésias de cerca de 1000 metros de altura, seu platô apresenta um ambiente totalmente diferente da floresta tropical e savanas que se estendem a seus pés. Conhecer o Monte Roraima é uma experiência diferente, mesmo para quem já pratica trekking. É muito mais do que apenas caminhar e acampar, é vivenciar o inesperado, é presentear os olhos com paisagens que parecem ter saído de contos pré-históricos, é saborear uma cultura que luta para manter suas tradições, é sentir o cheiro da terra árida da savana que tem suas entranhas invadidas pela úmida Floresta Amazônica, é tatear um céu de estrelas que bailam ao redor da lua, tingindo de azul o paredão dos gigantes Tepuys. O Monte Roraima é uma das formações mais antigas do planeta e um dos mais altos e largos Tepuys, com 2700 m e seu pico a 2810 m. A beleza inóspita do lugar é tamanha que inspirou o escritor Conan Doyle, a escrever o livro "O Mundo Perdido"



Valor por pessoa: R\$ 7.280,00

Data: de 10 a 19 de Outubro de 2026

Forma de pagamento:

- Parcelado no cartão em até 12 X sem juros, através do link de pagamento Cielo
- Parcelado no Pix/Transferência Bancária (Entrada de 20% no ato da reserva e o restante dividido em parcelas iguais até 30 de Setembro de 2026)
- 5% de desconto para pagamento à vista



>>Inclui

- 03 pernoites em Hotel ou pousada (2 em Boa Vista e 1 em Santa Elena, *QUARTOS TRIPLOS OU MATRIMONIAIS*)
- Transfer Boa Vista x Santa Elena x Boa Vista.
- Transporte 4x4 até a Base do Ronaima.
- Suporte Terra Das Tribos durante toda Expedição (Guia staff).
- Equipamentos de camping e cozinha (*BARRACA COMPARTILHADA*).
- Pensão completa durante o trekking: Café da manhã, almoço e jantar.
- Kit primeiros socorros.
- Carregadores para equipamentos coletivos.
- Guia de Turismo Terra das Tribos especializado em atrativos naturais e primeiros socorros em áreas remotas, credenciado pelo Ministério do Turismo experiente em caminhada de longo curso, dando suporte toda a expedição.
- Guia Receptivo Local.
- Taxas de acesso
- Brinde Terra Das Tribos Ecoturismo.
- Monitoramento Terra das Tribos, via satélite, sistema SPOT


Não Inclui

- Passagem aérea ida e volta local de origem até Boa Vista - Aeroporto Boa Vista (BVB)
- Seguro viagem para prática de esportes de aventura (Obrigatório - Esta assistência deve ser contratada para caso de acidentes durante a expedição)
- Refeições/bebidas em Boa Vista e Santa Elena, despesas com atividades extras, etc
- Despesas com carregadores para equipamentos individuais durante o trekking. Deve ser pago em dinheiro no local (aproximadamente R\$ 200,00 por dia)
- Custos com abandono do roteiro (alimentação, transportes, hospedagem, ou quaisquer despesas que impliquem em custos adicionais, serão de responsabilidade do participante desistente)
- Quaisquer despesas não mencionadas em itens "Inclui"

>> Valores sujeitos a alteração sem aviso prévio.

>> Mínimo de 4 pessoas para confirmação do roteiro

>> Não há sinal de internet durante o trekking. Neste período nos comunicaremos com através do Spot, tecnologia via satélite para notícias.



Há lugares no mundo que parecem pertencer a outro tempo — e o Monte Roraima é um deles. Gigante e silencioso, ele se ergue como uma fortaleza de pedra entre Brasil, Venezuela e Guiana, envolto em nuvens, mistérios e lendas. Lá em cima, o tempo desacelera. As formas das rochas contam histórias de milhões de anos, os ventos sussurram segredos antigos e a imensidão faz o coração bater mais devagar, em respeito ao sagrado que habita aquele topo.

Itinerário

Dia 10 de Outubro de 2026

Encontro em Boa Vista no local de hospedagem, a partir das 14h00 (horário do check-in na hospedagem).

Inclui: Pernoite em Boa Vista em Hotel/Pousada.

No dia seguinte iniciaremos nossa Expedição.

Dia 11 de Outubro de 2026

Briefing às 09h no Hotel. A participação no briefing é obrigatória.

Saída de Boa Vista às 11h00 com destino à Santa Elena de Uairén (220km).

Noite livre em Santa Elena.

Inclui: Café da manhã em hotel/pousada em Boa Vista e pernoite em Pousada em Santa Elena

Dia 12 de Outubro de 2026

Sairemos de Santa Elena de Uairén em um veículo rústico, um jipe 4x4, até a comunidade indígena Paraitepui de Roraima, ponto mais próximo ao Tepui, até onde é acessível para os veículos. Começamos nossa caminhada de aproximadamente 5 horas (14km) para chegar ao acampamento Rio Tek, localizado a 1.050 metros de altitude. Um jantar quente é preparado no acampamento.

Inclui: Café da manhã em Santa Elena, jantar e pernoite no acampamento do Rio Tek.



Dia 13 de Outubro de 2026

Na manhã seguinte, depois do café da manhã, andaremos aproximadamente 4 horas (9 km), para chegar ao acampamento Base, a 1870 m de altitude.

Durante a caminhada, desfrutaremos das belas paisagens, plantas carnívoras e orquídeas; lembre-se de levar cartão de memória suficiente para sua câmera.

Após chegar ao acampamento Base, o nosso guia irá preparar um almoço leve. Aproveite seu tempo na parte da tarde para tirar umas fotos na selva ou você pode também se refrescar no pequeno Rio perto do acampamento. A partir desse ponto você pode apreciar, já muito perto, o imponente Monte Roraima. À noite, comeremos um jantar quente.

Inclui: Café da manhã, almoço, jantar e pernoite no acampamento Base

Dia 14 de Outubro de 2026

Sairemos depois do café da manhã. Caminharemos cerca de 3 horas (1,5 km). Começamos a subida do muro oeste do Tepui, por uma rampa natural. Caminharemos na selva, entre raízes e pedras soltas. Nessa subida vertical teremos grandes aventuras, por ter muitas dificuldades no caminho e suas bordas serem estreitas. Mas os nossos guias são especializados e lhes darão as recomendações necessárias para que tudo seja realizado em segurança.

A vegetação deste dia é muito exuberante, contendo diversas espécies de plantas endêmicas. Finalmente chegaremos ao topo, com uma altitude de 2800m. Por esta razão, a temperatura cai consideravelmente, uma vez que chegamos ao topo. Seguiremos ao acampamento onde vamos instalar as barracas.

Será servido um almoço leve e, em seguida, teremos a tarde toda para conhecer o topo. Jantar quente no acampamento.

Inclui: Café da manhã, almoço, jantar e pernoite no cume

Dia 15 de Outubro de 2026

Teremos o dia todo para reconhecimento do topo e admirar o majestoso Monte Roraima. Veremos milhares de figuras nas pedras, como animais, figuras de fantasia. Aproveitaremos o Vale dos Cristais com a sua atmosfera especial e uma vista panorâmica sobre a Savana. Visitaremos o Marco Geográfico chamado Triple Point, onde as fronteiras de três países se encontram: Venezuela, Brasil e Guiana (Zona em Recuperação). Almoçaremos no caminho, a caminhada é de aproximadamente 8 horas (ida e volta), não é necessário levar bagagem para esta viagem.

Voltamos para o acampamento onde serviremos um jantar quente.

Inclui: Café da manhã, almoço, jantar e pernoite no cume.

Dia 16 de Outubro de 2026

Após o café da manhã, iremos conhecer mais alguns pontos que encontramos no topo do Monte Roraima. Como as Jacuzzis, Maverick (ponto mais alto do Tepuy), La ventana, Salto Catedral, Abismo, Vale dos Cristais e mais algumas surpresas.

Nosso almoço será servido no caminho.

Voltamos para o acampamento onde serviremos um jantar quente.

Inclui: Café da manhã, almoço, jantar e pernoite no cume

Dia 17 de Outubro de 2026

De manhã teremos a oportunidade de tirar as últimas fotos no topo. Este dia caminharemos cerca de 7 horas e descenderemos de 2.800 a 1.050 metros. Desceremos o Tepuy, sendo as 03 primeiras horas uma descida íngreme até o acampamento Base, onde teremos um almoço leve e continuaremos nossa caminhada de 4 horas para o Acampamento do Rio Tek.

Jantamos no acampamento.

Inclui: Café da manhã, almoço, jantar e pernoite no acampamento do Rio Tek

Dia 18 de Outubro de 2026

Saímos após o café da manhã até o povoado indígena Parartepui de Roraima, com uma caminhada de 4 horas aproximadamente. Atravessaremos os dois rios no primeiro dia e chegaremos em Paraitepuy, onde seremos esperados com um almoço.

Voltaremos para Santa Elena de Uairen onde devemos chegar por volta das 13h00, logo tomaremos um transfer para Boa Vista.


Inclui: Café da manhã, almoço e pernoite hotel/pousada em Boa Vista

Dia 19 de Outubro de 2026

Após o café da manhã, na cidade Boa Vista, nos despedimos.

Fim dos serviços.

Necessário para a viagem



- *Passaporte: Válido por, no mínimo, 6 meses após a data de entrada na Venezuela . Embora a Venezuela seja um país que não exija passaporte para a entrada, recomendamos que o participante esteja com o seu passaporte em mãos para qualquer eventualidade e qualquer mudança que possa ocorrer nas regras de entrada do país, além do RG dentro da validade.*
- *Certificado de Vacinação: Certificado Internacional de Vacinação contra Febre Amarela emitida pela Vigilância Sanitária é obrigatória, especialmente se tiver transitado por áreas de risco da febre amarela. Caso você tenha alguma restrição a vacina da febre amarela, que seja impedido da vacinação, você pode emitir o Atestado de Isenção de Vacinação que é emitida por um médico e tem que ser no modelo da retornado pelo site da Anvisa, no site do GOV.*
- *Seguro viagem: não há seguradora que faça a remoção/resgate da Venezuela, em caso de algum acidente. A remoção senna feita pela equipe até o Brasil. É o seguro acionado aqui, de acordo com as regras de cada empresa (assistência local ou solicitação de reembolso).*



Equipamentos necessários

- Mochila cargueira de pelo menos 50L/60L para quem não for usar o serviço dos carregadores
- Mochila de ataque
- Bastão de caminhada
- Isolante Térmico, Isolante Térmico Inflável;
- Saco de Dormir para temperaturas baixas -10°
- Toalha de banho de secagem rápida
- Lenço umedecido, kit de higiene pessoal (sabonete, shampoo BIODEGRADÁVEL)
- Travesseiro inflável
- Saco estanque, saco de lixo para roupa suja e molhada
- Power-bang
- Kit de medicamentos pessoais (analgésicos, antialérgicos ou de uso contínuo)
- Bolsa de hidratação ou garrafa d'água 1,5L Snack preferido

Vestuário

- Bandana, chapéu ou boné, balaclava, gorro
- Lanterna de cabeça, pilhas reservas
- Óculos de sol, protetor solar e labial
- Jaqueta de pluma, anorak, fleecce, segunda pele, camiseta manga curta e longa
- Luva
- Calça fleecce, calça de trekking, calça impermeável, calça segunda pele, roupa íntima, roupa de banho
- Capa de chuva/Poncho
- Bota de trekking, crocs ou chinelo para as paradas
- Meias de trekking (6 pares)
- Meias grossas de cume. EVITE TECIDOS DE ALGODÃO!!!!



Regras para o Turismo Ecológico

Você é responsável pela sua Segurança

Só faça aquilo que sua condição física assim permitir

Mantenha-se sempre na trilha e não saia nunca da vista dos seus Guias, em caso de necessidade avise

Leve todo seu lixo de volta para a cidade

Não faça Fogueiras; Respeite os Animais e as Planta

Deixe cada coisa em seu lugar

Seja cortês com os companheiros do grupo, outros visitantes e com os moradores locais


PARA A SUA SEGURANÇA, LEIA COM ATENÇÃO

Atividades que ocorrem ao ar livre estão sujeitas aos perigos e riscos ambientais naturais, que incluem: animais peçonhentos, terrenos acidentados e escorregadios, queda e rolamento de pedras, variações climáticas bruscas, raios e cabeças ou trombas d'água (chuvas fortes nas cabeceiras com aumento rápido e dramático do volume de água). A Região do Monte Roraima apesar de possuir boas Rotas de Fugas é considerada área remota, por isso a comunicação e o transporte são difíceis. Buscas, evacuações, socorro ou cuidados médicos imediatos podem demorar muito.

As lesões mais comuns em ambientes naturais são: escoriações, entorses, fraturas, hipotermia, hipertermia, hemorragia, desidratação, afogamento, reações alérgicas e lesões causadas por raios. Dependendo do tipo e da gravidade, estas lesões podem levar a traumas permanentes ou à morte.

Lembre-se de que, ao praticar quaisquer atividades ao ar livre, você é inteiramente responsável por seus atos, mesmo dentro dos limites da Unidade de Conservação e ou liderados pelo seu Guia.

Toda a Orientação necessária para a boa condução da Atividade será repassada pelos guias



POLÍTICA DE CANCELAMENTO

* O valor pago na viagem estará sujeito a aplicação de penalidades e multas, de acordo com as políticas dos nossos fornecedores, como hotéis e serviços receptivos locais.

Passado o período estipulado no artigo 49 do Código de Defesa do Consumidor, o cliente poderá optar por deixar um crédito do valor pago antecipadamente, ficando retido em favor da agência uma porcentagem de 20% sobre o valor, referente a multa, podendo ser o mesmo, utilizado, após o devido desconto, num período de até 365 dias (mediante confirmação de disponibilidade) ou poderá optar pela restituição do dinheiro, ficando retido em favor da agência, uma porcentagem de 20% sobre o valor referente a multa, com prazo para pagamento do reembolso de até 180 dias.

* No caso de cancelamento e pedido de devolução, fora do prazo legal, a Terra das Tribos EcoTurismo fará a devolução dos valores num período de até 90 dias, de acordo com as políticas internas da empresa.

* Cancelamentos a menos de 20 dias da data do início do roteiro, não haverá reembolso ou concessão de crédito.

* Não haverá devolução de valores por abandono de roteiro, ficando o cliente reponsável por arcar com suas despesas de retorno como transporte, hospedagem, alimentação ou quaisquer outras despesas que se façam necessárias.


* Em caso de no-show (não comparecimento), não haverá devolução de valores


Nível de Dificuldade:


Nível difícil. É um trekking desafiador, devido a altitude e a exigência física das longas caminhadas e variação de temperaturas altas e baixas, exigindo um bom condicionamento físico e mental.



Contatos

 55 12 99653 4595

 55 12 98125 0098

 @terradaatribos